


<p>Sitzungsvorlage Nr. 28/2018  Sitzung: Gemeinderat  Anlage(n): Pläne</p>	<p>Sitzung am 20.02.2018  AZ: IV-022.31; 656.23/Fi-Rai  Erstellt: 01.02.2018</p>	
--	--	---

# SITZUNGSVORLAGE

## - ÖFFENTLICH -

**Genehmigung von verschiedenen Baumaßnahmen mit Baubeschluss für das Jahr 2018 u.a.**

- Pflasterung Fußweg zum Friedhof Eutingen
- Herstellung eines Gehwegs in der Bergstraße in Eutingen
- Erneuerung eines Wasserschachts in der Hauptstraße in Eutingen

### Sachstand:

Im Haushaltsplan 2018 sind verschiedene *Kleinmaßnahmen* für die Bereiche Straßenbau, Feldwegunterhaltung und Wasserschachtsanierung enthalten, die zur Umsetzung anstehen. Die Verwaltung schlägt vor, die Maßnahmen in einem Block zusammenzufassen und zeitnah auszuschreiben, damit die Fertigstellung noch in 2018 erfolgen kann. Das Ingenieurbüro Gauss Ingenieurtechnik aus Rottenburg wird beauftragt, die Ausschreibung zu fertigen. Für den Gehweg in der Bergstraße wurde eine Planung erstellt.

Die einzelnen Maßnahmen stellen sich wie folgt dar (siehe auch separate Kostenaufstellung):

1. Pflasterung eines Fußweges zum Friedhof in Eutingen (Anlage 1)

Der Fußweg zum Friedhof im Bereich der Kastanienbäume wurde im südlichen Teil nachträglich mit Pflaster befestigt. Inzwischen weist auch der Asphaltbelag im nördlichen Teil starke Risse auf und sollte durch ein Betonpflaster ersetzt werden. Somit kann die Verkehrssicherheit wieder hergestellt werden. Mögliche Schäden durch Wurzelbewuchs können über ein Betonpflaster leichter behoben werden.

2. Herstellung eines Gehweges an der Bergstraße in Eutingen vom Vollmaringer Weg bis zur Straße „Im Wengert“ (Anlage 2 und 3)

An der westlichen Seite der Bergstraße zwischen Vollmaringer Weg und der Straße „Im Wengert“ ist kein Gehweg vorhanden. Um die Sicherheit für Fußgänger, insbesondere für Schüler zu verbessern, sollte dort ein durchgehender Gehweg hergestellt werden. Im unteren Bereich (Vollmaringer Weg bis Lettstatt) wäre vom Grundstück Nr. 27 Grunderwerb erforderlich. Um den Eingriff in das Gartengrundstück zu minimieren, schlägt die Verwaltung vor, die Fahrbahnbreite von bisher 6 m auf 5,50 m zu verringern. Der Begegnungsverkehr wäre trotzdem noch möglich. Für die Herstellung des Gehwegs wären dann 0,5 m Grunderwerb vom Privatgrundstück erforderlich. Sollte die Fahrbahn bei 6 m bleiben, wäre 1,0 m Grunderwerb zu tätigen. Die Gartenmauer mit Gartenzaun müsste entsprechend versetzt werden. Die Anlieger wurden über die Maßnahme informiert. Grunderwerbgespräche haben noch nicht stattgefunden. Der Gemeinderat soll entscheiden, ob die Fahrbahnbreite auf 5,50 m verringert oder ob die 6 m beibehalten werden sollen.

Im anschließenden Bereich zwischen Lettstatt und Straße „Im Wengert“ konnte die Gemeinde bereits über einen Tauschvertrag den erforderlichen Grunderwerb für einen Gehweg mit der entsprechenden Breite tätigen.

Der Grundstückseigentümer hat die Fläche bereits mit Betonpflaster befestigt. Um eine klare Abgrenzung zwischen Privatgrundstück und Gehweg zu erhalten, empfiehlt die Verwaltung, eine Rabattplatte zwischen privatem und öffentlichem Bereich zu setzen. Das vorhandene Pflaster müsste ausgebaut werden. Der Gehwegbereich soll asphaltiert werden. Die Umsetzung würde in enger Abstimmung mit den Anliegern erfolgen. Genaue Ausführung der Gehwege siehe beiliegender Lageplan (Anlage 2).

### 3. Erneuerung Wasserschacht an der Hauptstraße / Ecke Marktstraße (Anlage 1)

Im vergangenen Jahr wurden an der B14 verschiedene Schieber der Wasserschächte ausgetauscht. Beim Schacht an der Ecke Marktstraße (Fußgängerüberweg) war dies wegen beengten Verhältnissen nicht möglich. Der Austausch des Schiebers ist allerdings erforderlich, da bei möglichen Rohrbrüchen das Wasser in diesem Bereich nicht mehr abgestellt werden kann. Der Wasserschacht ist deshalb komplett auszubauen und neu herzustellen. Für die Maßnahme ist eine Vollsperrung der B14 erforderlich.

### 4. Nahtsanierung an der Siemensstraße in Eutingen (Anlage 4)

Im Bereich der Siemensstraße zwischen der Bundesstraße und der Zufahrt zur NORMA ist die Mittelnahse der Asphaltfahrbahn eingebrochen und muss deshalb, auch aus Gründen der Verkehrssicherheit, saniert werden. Dabei soll in der Fahrbahnmitte ein ca. 1 m breiter Streifen abgefräst, wieder neu verdichtet und mit Asphaltbelag verschlossen werden.

### 5. Belagsanierung Zufahrt Rathaus im Bereich Kirchgässle in Eutingen (Anlage 1)

Der Belag zwischen Bahnhofstraße und Zufahrt Rathaus weist starke Beschädigungen auf und die Verkehrssicherheit ist nicht gewährleistet. Die Verwaltung empfiehlt, den Belag abzufräsen und neu herzustellen. In diesem Zuge soll auch ein Leerrohr für schnelles Internet mitverlegt werden.

### 6. Sanierung Fahrbahnbelag des Radweges an der L360 zwischen Autobahnunterführung und Weitingen (Anlage 5)

Im Bereich der Steigungsstrecke des Radweges nach der Autobahnunterführung in Richtung Weitingen sind Fahrbahnschäden vorhanden. Die Verwaltung empfiehlt, auf den vorhandenen Asphaltbelag eine bituminöse Tragdeckschicht mit 6 cm aufzubringen.

### Kosten und Finanzierung:

In der nachstehenden Tabelle sind die Kosten der verschiedenen Maßnahmen aufgelistet, welche im Haushaltsplan 2018 finanziert werden:

#### **Auslistung der Kosten für Kleinmaßnahmen 2018 (Straßenbau, Feldwegunterhaltung und Wasserschachtsanierung) incl. Nebenkosten**

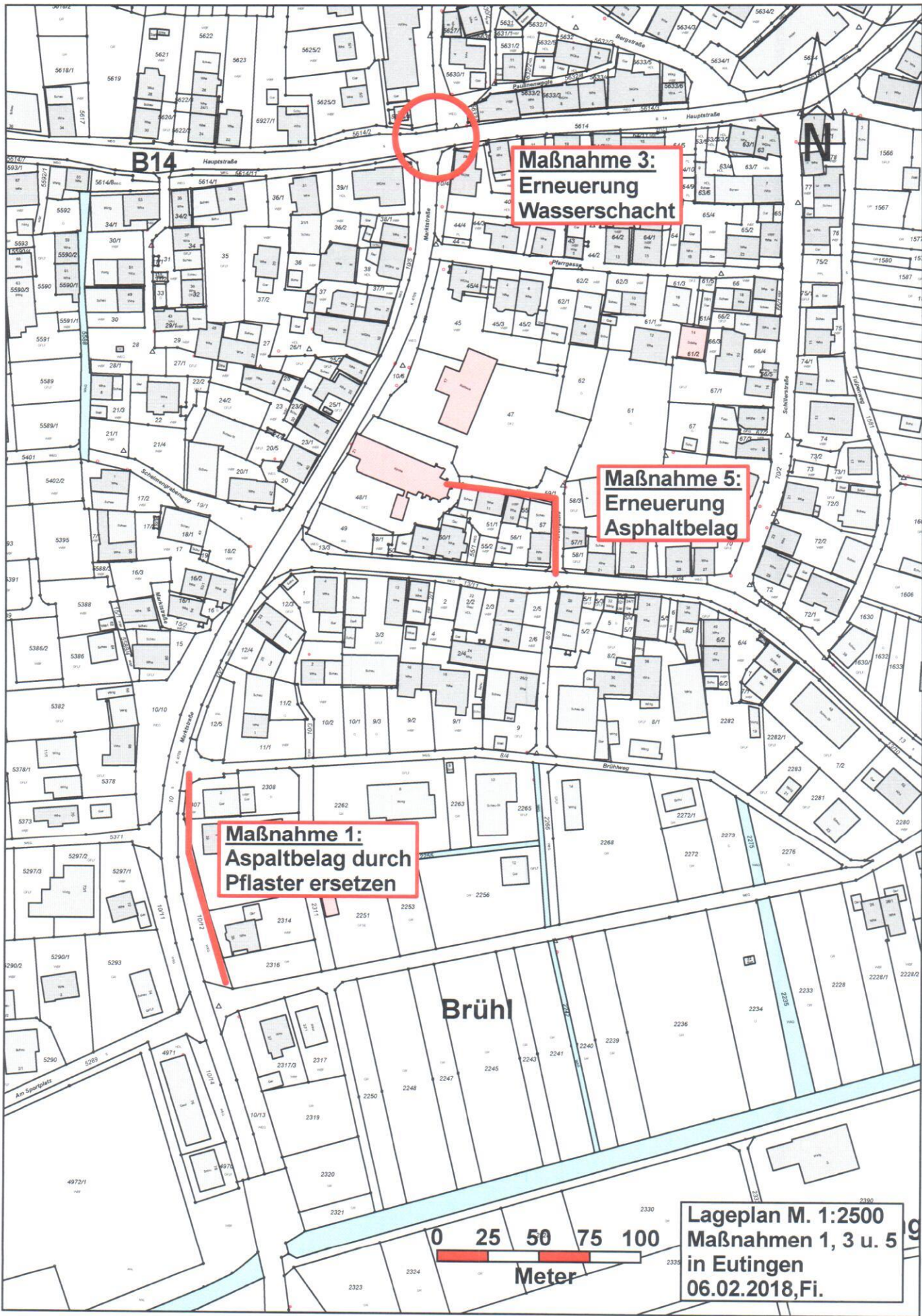
Nr.	Ortsteil	Straße	Beschreibung	Kosten
1	Eutingen	Marktstraße	Asphaltweg durch Pflaster ersetzen	18.000,00 €
2	Eutingen	Bergstraße	Herstellung eines Gehweges	18.000,00 €
3	Eutingen	Hauptstraße	Erneuerung Wasserschacht	30.000,00 €
4	Eutingen	Siemensstraße	Nahtsanierung Siemensstraße	15.000,00 €
5	Eutingen	Kirchgässle/ Bahnhofstraße	Belagsanierung Zufahrt Rathaus	18.000,00 €
6	Weitingen	Radweg L360	Sanierung Belag durch bit. Tragdecksch.	12.000,00 €
<b>Summe</b>				<b>111.000,00 €</b>

### Weiteres Vorgehen:

Die Ausschreibung der Maßnahmen könnte im März erfolgen, sodass eine Auftragsvergabe in der Gemeinderatssitzung am 17.04.2018 möglich wäre. Um der Firma möglichst viel Spielraum zu lassen, wird der Fertigstellungstermin auf den 16.11.2018 festgesetzt. Eine Ausnahme bildet die Sanierung des Wasserschachtes an der Bundesstraße. Diese sollte in den Sommerferien (2. Hälfte) erfolgen.

### Beschluss:

- 1. Der Gemeinderat stimmt den Baumaßnahmen wie unter Punkt 3-8 aufgeführt zu. Die Maßnahmen sollen beschränkt ausgeschrieben werden.**
- 2. Der Planung zum Bau eines Gehwegs in der Bergstraße wird zugestimmt. Die Fahrbahnbreite im Bereich zwischen Vollmaringer Weg und Lettstatt soll ..... m betragen.**



Lageplan M. 1:2500  
Maßnahmen 1, 3 u. 5  
in Eutingen  
06.02.2018, Fi.

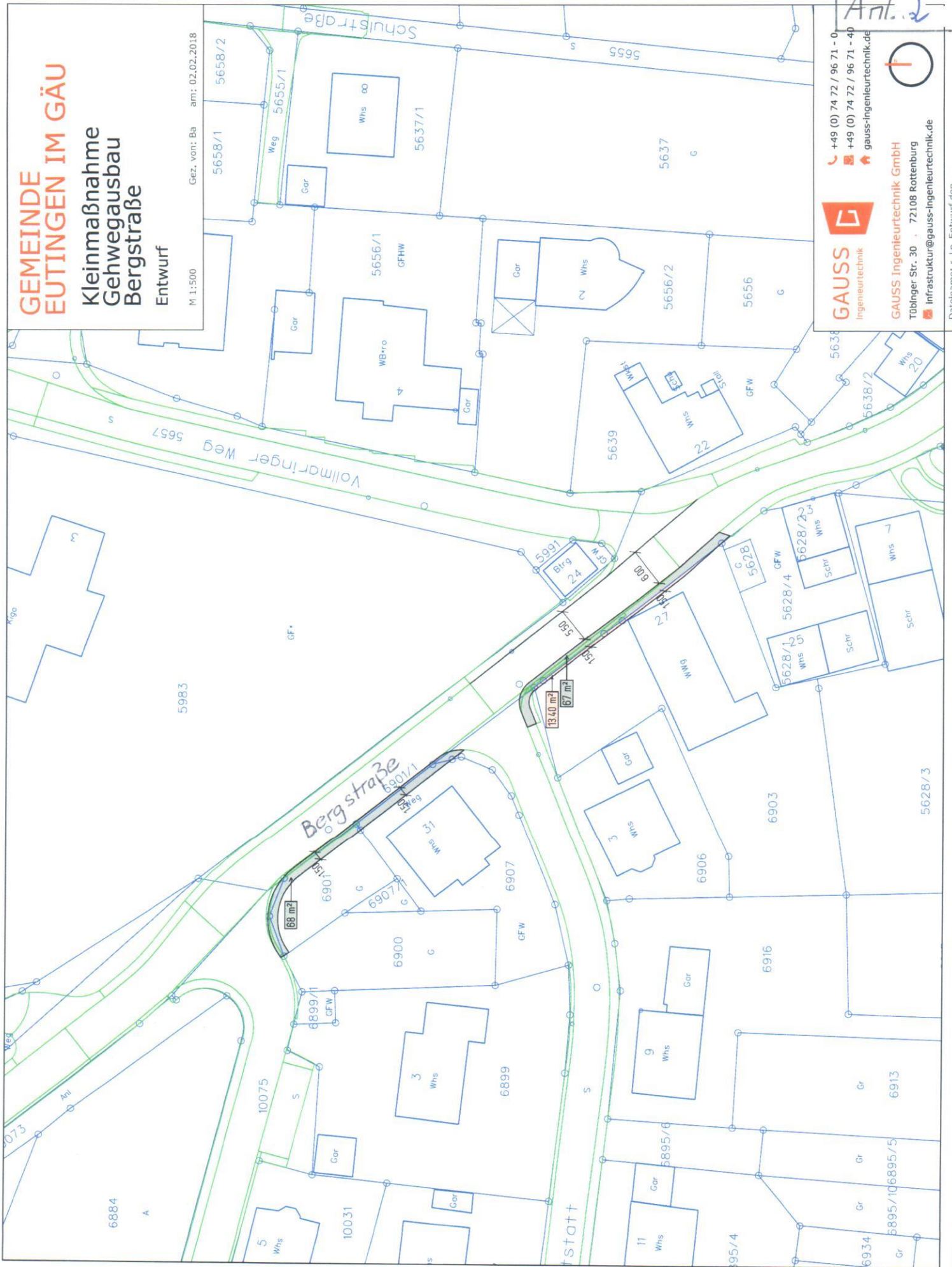
# GEMEINDE EUTINGEN IM GÄU

## Kleinmaßnahme Gehwegausbau Bergstraße

Entwurf

M 1:500

Gez. von: Ba am: 02.02.2018



Art. 2

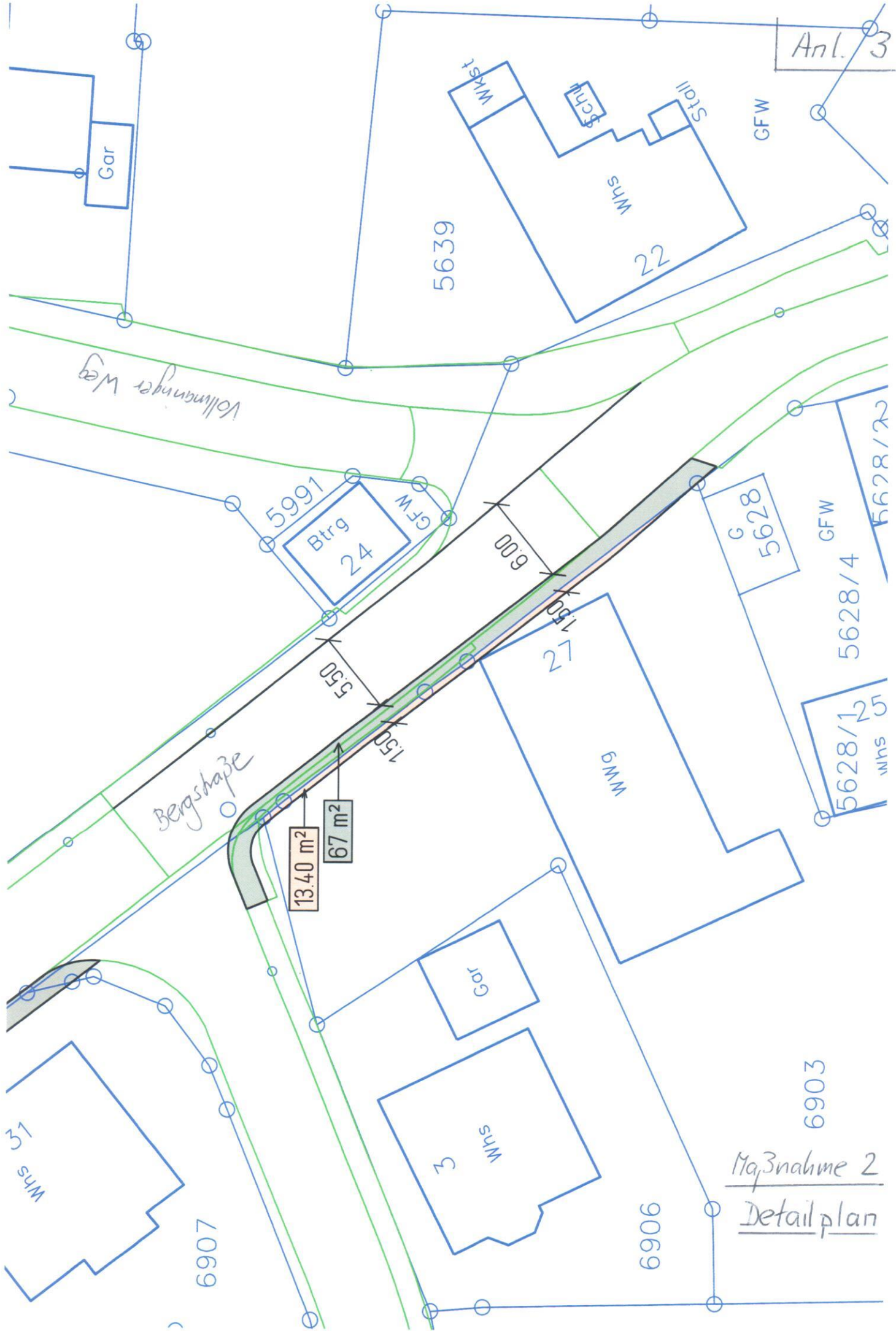
+49 (0) 74 72 / 96 71 - 0  
+49 (0) 74 72 / 96 71 - 40  
gauss-ingenieurtechnik.de



**GAUSS Ingenieurtechnik GmbH**  
Tübinger Str. 30 · 72108 Rottenburg  
Infrastruktur@gauss-ingenieurtechnik.de

Dateiname: r\_lp\_Entwurf.dgn

Maßnahme 2



Anl. 3

Vollmangner Weg

Bergschape

Maßnahme 2  
Detailplan

5639

5991  
Btrg 24

5628

5628/1  
Wns 5

6903

6906

6907

GFW

GFW

5628/4

GFW

5628/2

GMM

Wns 3

Gar

Wns 2

Wns 1

Wns 2

GFW

Wkst

Stall

Schl

Wns

22

3.50

13.40 m<sup>2</sup>

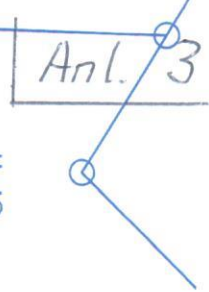
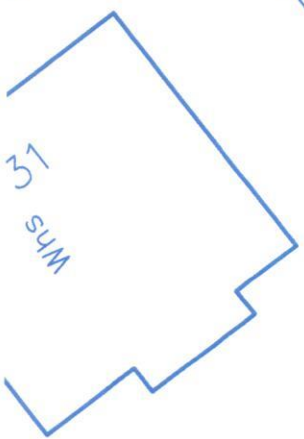
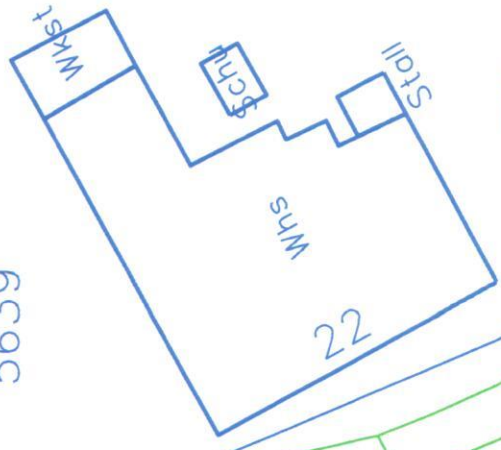
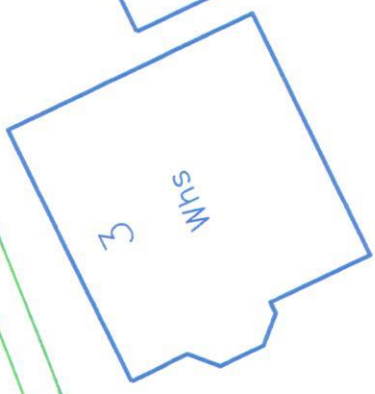
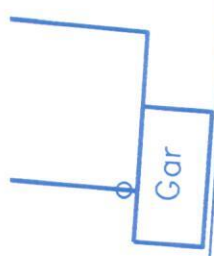
67 m<sup>2</sup>

1.50

1.50

6.00

2.15





**Maßnahme 4:  
Sanierung Mittelnaht  
in der Siemensstraße**

**Lageplan M. 1:1500  
Maßnahme 4  
in Eutingen  
6.02.2018, Fi.**

